

**Dr Claus-Peter Echter**  
**Immediate Past President of CIVVIH, ICOMOS - Germany**


---

## **On the Tools and Methods of Protecting the Heritage of Historical Towns**

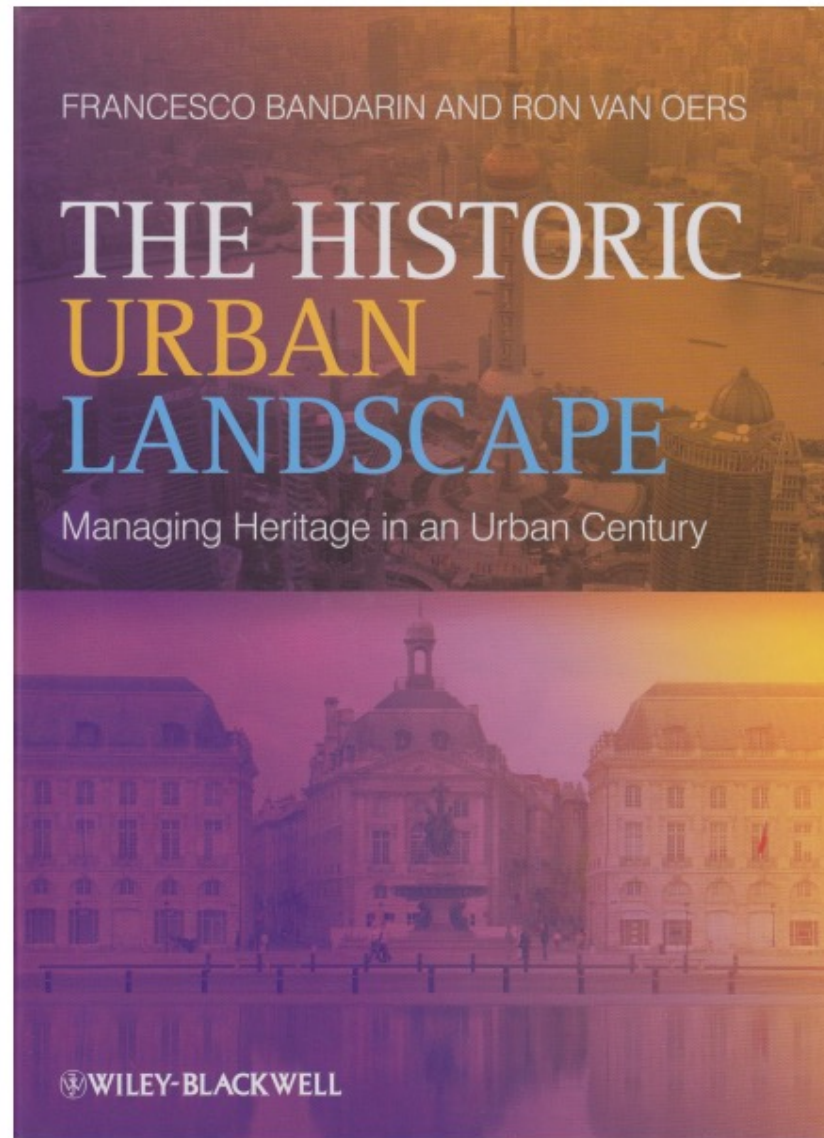


# On the Tools and Methods of Protecting the Heritage of Historical Towns

## Figure 2: Valletta Principles Cover



**Figure 3: The Historic Urban Landscape Cover**






## On the Tools and Methods of Protecting the Heritage of Historical Towns

### Figure 4: Exhibition Catalogue for the European Year of Monument Protection



## Figure 5: Manual Urban Conservation Cover

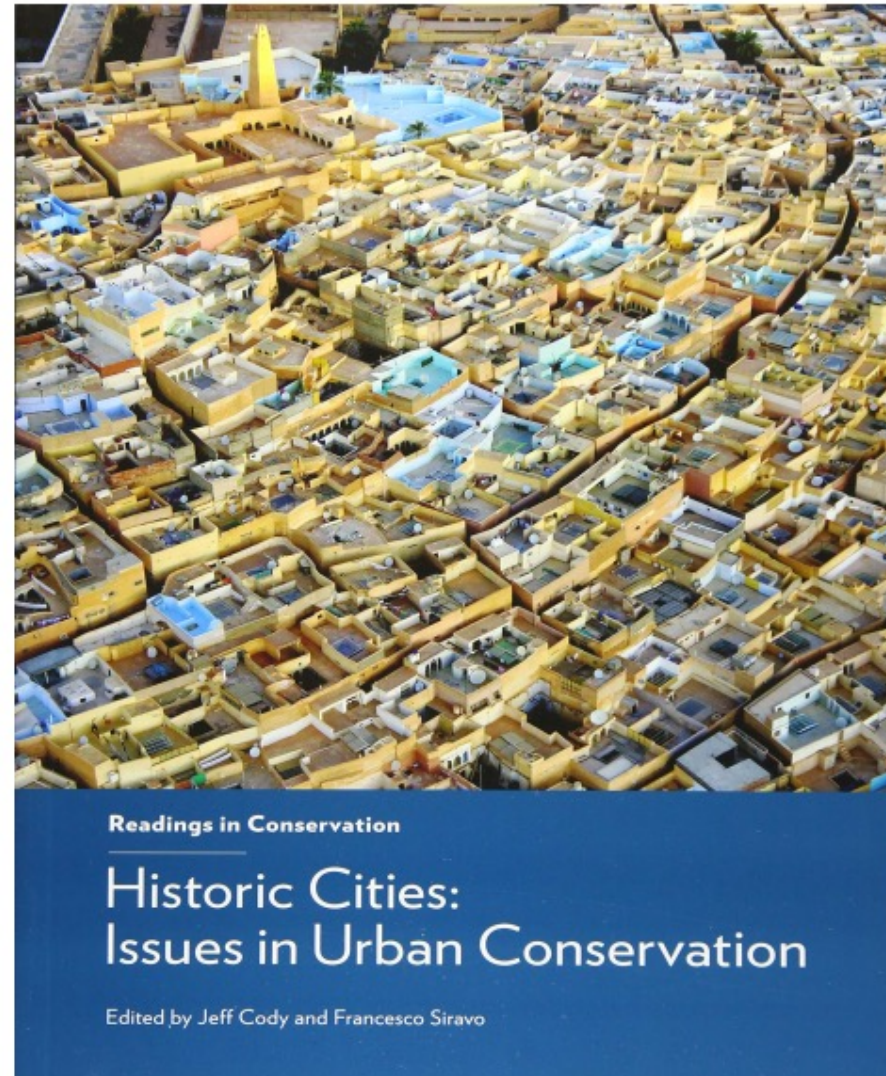





# On the Tools and Methods of Protecting the Heritage of Historical Towns

---

## Figure 6: Getty Book - Historic Cities



## Figure 7: Limburg - Monument Topography Cover





## Figure 8: Limburg - Map of Historic City Center





## Figure 9: Limburg - Sample of a Typical Object Description

### Bornweg 1

Flur 23  
Flst. 49/3

Stattliches, auf drei Seiten freistehendes Fachwerkhaus auf hohem Bruchsteinsockel, welches zusammen mit dem Haus Löhrigasse 8 eine Insel inmitten der Löhrigasse bildet.

Das steile Satteldach und die Schlichtheit des Fachwerkgefüges mit aufgeblatteten Riegeln weist auf eine Entstehungszeit des Hauses um 1500. In dessen Giebelfeld wurde das ehemalige Freigespärre rekonstruiert, wie es in ähnlicher Weise auch andere mittelalterliche Bauten Limburgs wie etwa Kleine Domtreppe 7, Rossmarkt 7, Römer 1 (Hinterhaus) und Römer 2/4/6 besaßen.

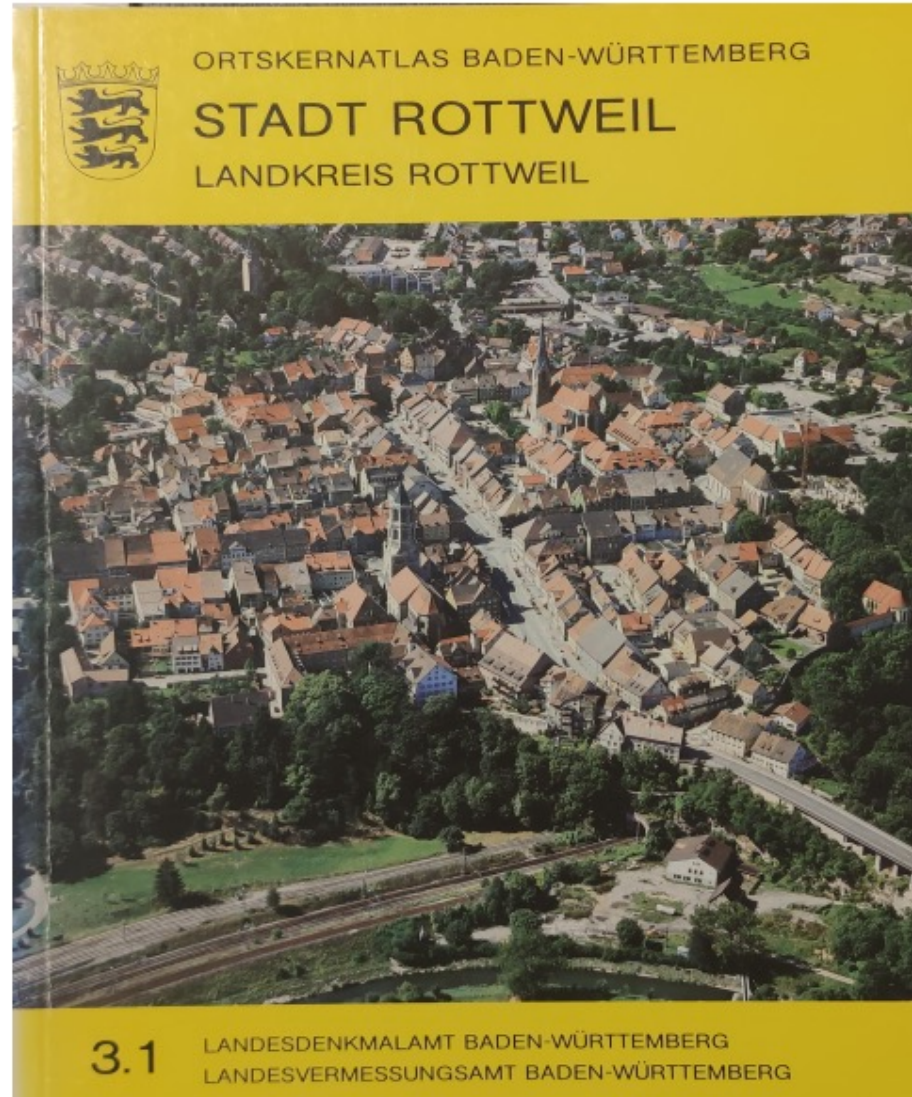
Ursprünglich befanden sich hier Ställe und Werkhäuser von Lohgerbern, die im Lauf der Zeit zu Wohnhäusern umgewandelt wurden. Der gesamte Komplex war ab 1517 Eigentum der Familie Falckenbach. Das Haus wurde wohl um 1800 vergrößert oder umfassend saniert, wie es die Wertsteigerung von 50 Reichstälern auf 600 rheinische Gulden vermuten lässt, der zwischen dem Ankauf 1778 durch Maurermeister Christian Defeld und seiner Frau Margaretha Hill und dem Verkauf 1803 an den Bürgermeister Martin Pachten entstand. Ab 1806 befand es sich im Besitz des Vorstehers der Jüdischen Gemeinde Limburgs, Meyer Jacob. 1982 saniert.

Das Gebäude ist aufgrund seines hohen Alters, seiner sozialgeschichtlichen Relevanz als Gerberanwesen sowie seiner städtebaulich exponierten Lage von unverzichtbarer Bedeutung für das Löhrviertel. (g,k,s)



# On the Tools and Methods of Protecting the Heritage of Historical Towns

## Figure 10: Rottweil - City Center Atlas Baden Württemberg





# On the Tools and Methods of Protecting the Heritage of Historical Towns

## Figure 11: Rottweil - Map of Historic City Center





## On the Tools and Methods of Protecting the Heritage of Historical Towns

**Figure 12: Regensburg - Eras of Construction Plan for Urban Renewal in Bavaria**



# On the Tools and Methods of Protecting the Heritage of Historical Towns













## Figure 13: Regensburg - Section of Construction Plan







## Figure 15: Ratzeburg - Legend of the Plan Drawing

Denkmalpflegerische Zielplanung RATZEBURG - Stadtinsel -		
	Kulturdenkmale von besonderer Bedeutung	§ 5 (1) DSchG
	Kulturdenkmale	§ 1 (2) DSchG
	Erhaltenswerte Gebäude	§ 1 (5) BauGB
	Denkmalzone	
	Zerstörte Denkmalzone	
	Stadtbildcharakteristische Gewässer	dto u § 9 (1) DSchG
	Stadtbildcharakteristische Straßen- und Platzräume	dto
	Erhaltenswerter Baumbestand	§ 1 (5) BauGB
	Erhaltenswerte Straßenkanten (Baulinien)	dto
	Wiederherzustellende Straßenkanten (Baulinien)	dto
	Unzulänglich integrierte Erdgeschoßzone / Baukörper	
	Maßstabsprenkende Baukörper	

DEZEMBER 1989  
LANDESAMT FÜR DENKMALPFLEGE SCHLESWIG-HOLSTEIN  
23000 KIEL 1 SCHLOSS (HI/KA) TEL. 0431/9067-145

**Figure 16: Bonn-Beuel - Monument Preservation Plan Cover**

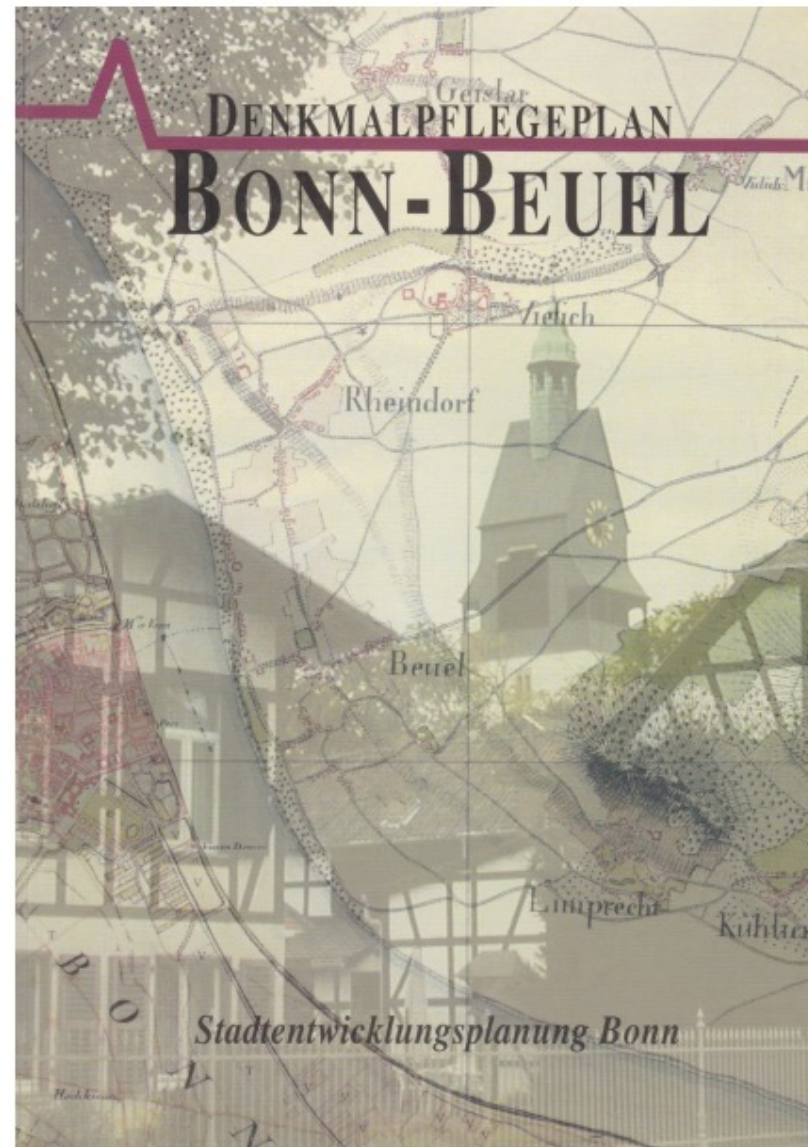


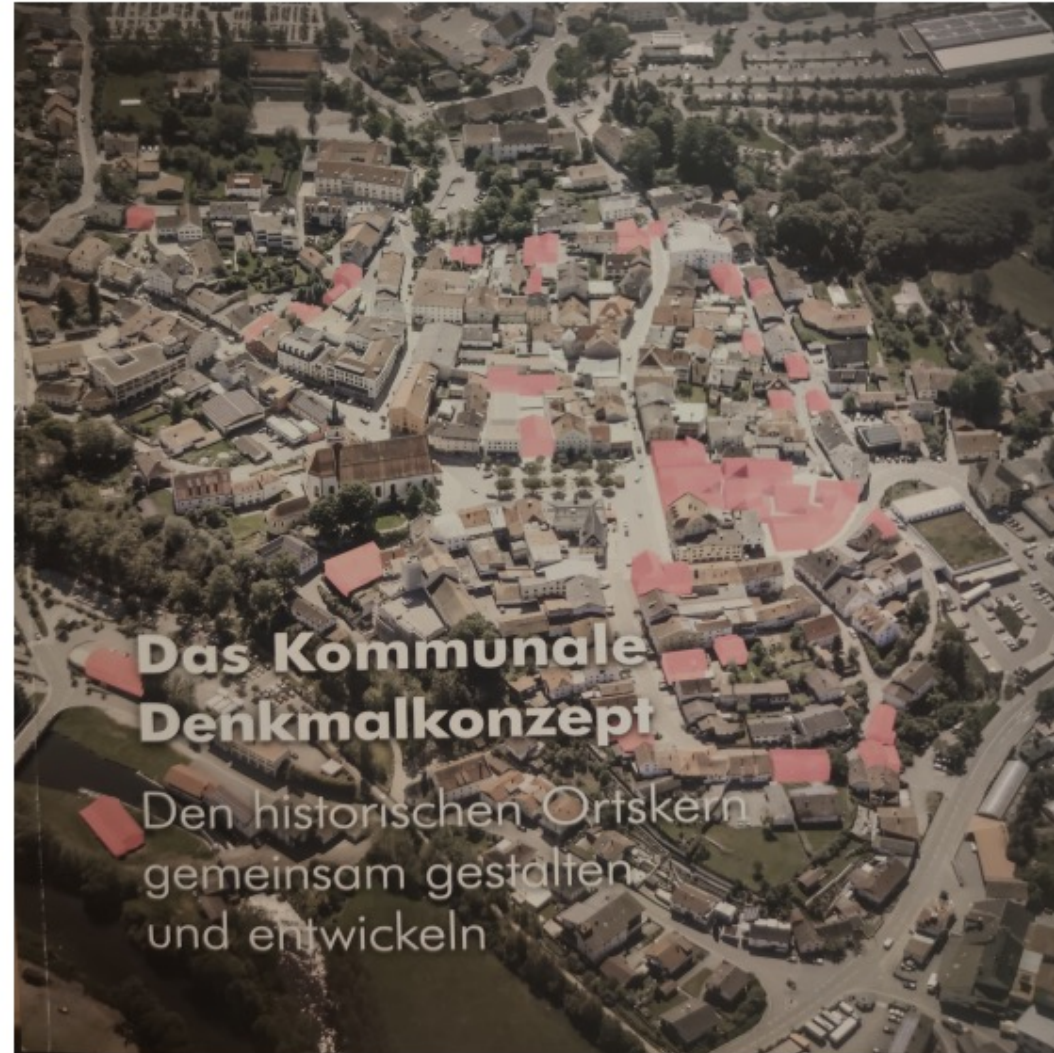


Figure 17: Bonn-Beuel - Map of the proposed historically characterised Area in Beuel





## Figure 18: Municipal Monument Concept in Bavaria



# On the Tools and Methods of Protecting the Heritage of Historical Towns

## Historic Urban Landscape, 2011

- Urban heritage, including its tangible and intangible components, constitutes a key resource in enhancing the liveability of urban areas, and **fosters economic development and social cohesion in a changing global environment.**
- As the future of humanity hinges on the effective planning and management of resources, conservation has become a strategy to **achieve a balance between urban growth and quality of life on a sustainable basis.**
- The aim is to integrate policies or conservation approaches into **the wider goal of urban development** in respect of the inherited values and traditions of wider cultural contexts.
- It also includes the social and cultural practices and values, human activities as well as economic processes, the unique characteristics of any one place and the intangible dimensions of heritage as related to diversity and identity, all of which **establish the basic role of the city as an agent for communal growth and development”.**

© Copyright Prof. Christer Gustafsson





**Figure 20: County Tirschenreuth - Historic Cultural Landscape**

